



Mobil in Zagersdorf



Einfach und flexibel von A nach B

Mit den **Online Routenplanern des VOR und der ÖBB** können Sie ganz einfach und flexibel Ihre An- und Abreise planen, sei es **national (VOR und ÖBB) oder international (ÖBB)**. Aber auch vor Ort können Sie dank der **Apps (VOR AnachB und ÖBB Scotty)** einfach von unterwegs und jederzeit am Smartphone die für Sie passende Route (Abfahrts- und Ankunftsort) sowie Abfahrts- und Ankunftszeit auswählen. Die Fahrpreise haben Sie dabei natürlich auch immer perfekt im Blick – Ihr **Fahrticket** können Sie ganz bequem und einfach von zu Hause oder unterwegs jederzeit **online kaufen**.



SCOTTY

SCOTTY – der Routenplaner für Öffis.

Internationale Bahnauskunft

WEB: anachb.at

WEB: fahrplan.oebb.at

Die Stationsinformation auf der ÖBB Scotty Homepage bietet Ihnen eine gute Übersicht zu den aktuellen Abfahrts- und Ankunftszeiten des öffentlichen Verkehrs in Ihrer Gemeinde.

| Zagersdorf Abfahrten | | | | ÖBB |
|----------------------|----------|-------------|--------------|-------|
| Zeit | Aktuell | Fahrt | Nach | Steig |
| 11:28 | Bus 1833 | Mattersburg | Brunnenplatz | |
| 11:34 | Bus 1833 | Eisenstadt | Domplatz | |
| 12:40 | Bus 1833 | Eisenstadt | Domplatz | |
| 13:23 | Bus 1833 | Mattersburg | Brunnenplatz | |
| 14:18 | Bus 1833 | Mattersburg | Brunnenplatz | |
| 14:38 | Bus 1833 | Eisenstadt | Oberberg | |
| 15:48 | Bus 1833 | Mattersburg | Brunnenplatz | |
| 16:38 | Bus 1833 | Mattersburg | Brunnenplatz | |
| 16:54 | Bus 1833 | Eisenstadt | Domplatz | |
| 17:38 | Bus 1833 | Mattersburg | Brunnenplatz | |
| 17:59 | Bus 1833 | Eisenstadt | Domplatz | |
| 18:45 | Bus 1833 | Draßburg | Hauptplatz | |


| Zagersdorf Ankünfte | | | | ÖBB |
|---------------------|----------|-------------|-------------------|-------|
| Zeit | Aktuell | Fahrt | Von | Steig |
| 11:28 | Bus 1833 | Eisenstadt | Domplatz | |
| 11:34 | Bus 1833 | Mattersburg | Wiener Straße 1/2 | |
| 12:40 | Bus 1833 | Mattersburg | Wiener Straße 1/2 | |
| 13:23 | Bus 1833 | Eisenstadt | Domplatz | |
| 14:18 | Bus 1833 | Eisenstadt | Domplatz | |
| 14:38 | Bus 1833 | Mattersburg | Wiener Straße 1/2 | |
| 15:48 | Bus 1833 | Eisenstadt | Oberberg | |
| 16:38 | Bus 1833 | Eisenstadt | Domplatz | |
| 16:54 | Bus 1833 | Mattersburg | Wiener Straße 1/2 | |
| 17:38 | Bus 1833 | Eisenstadt | Domplatz | |
| 17:59 | Bus 1833 | Mattersburg | Wiener Straße 1/2 | |
| 18:45 | Bus 1833 | Eisenstadt | Domplatz | |

WEB: fahrplan.oebb.at




Zusätzliche Fahrplanservices

Unter www.vor.at/fahrplan/fahrplanservices/ können Sie sich ganz einfach und bequem einen persönlichen Fahrplan von häufig genutzten Strecken erstellen, einen Haltestellenaushang einer bestimmten Haltestelle downloaden oder den von Ihnen gewünschten Linienplan ausdrucken.




Persönlicher Fahrplan

Sie fahren häufig dieselbe Strecke? Hier können Sie sich Ihren persönlichen Fahrplan als PDF downloaden.



Haltestellenaushang

Hier können Sie sich den Fahrplan von einer bestimmten Haltestelle als PDF ausgeben lassen.



Linienfahrplan

Hier können Sie sich den Fahrplan einer Linie als PDF downloaden.

VOR-Hotline: 0800 22 23 24 (Mo - Fr 07:00 bis 20:00, Sa 07:00 bis 14:00)

Mail: kundenservice@vor.at



Mobil in Zagersdorf



Fahrpläne für Bus & Bahn

Bus

Linie 1833: Mattersburg - Schattendorf – Eisenstadt

Linie 281: Eisenstadt - Siegendorf - Klingenbach



Discobus

Discobusse fahren wöchentlich in der Nacht von Samstag auf Sonntag. Ermäßigungen gibt es mit der Discobus Card – beantragen können diese nur Jugendliche, die in einer "Discobus-Gemeinde" wohnen. Weitere Informationen und das Formular zur Beantragung der Discobus Card finden Sie unter <http://www.discobus.at/> Folgende Discobus-Linien fahren in Ihrer Gemeinde:

Linie 8



60+ Taxi

Das 60 Plus Taxi funktioniert in derselben Form wie das Jugendtaxi und ist eine günstige Variante für ältere Menschen.



Jugendtaxi

>> im Gemeindeamt einen vergünstigten Jugendtaxischek im Wert von € 5,- (um max. € 2,50) holen
>> bei der nächsten Taxifahrt als Zahlungsmittel verwenden



Radrouten

Das Burgenland zählt zu den beliebtesten Bundesländern in Österreich für Fahrradtourismus. Folgende Radrouten führen auch durch Ihre Gemeinde:

Verbindungsradwege B13/B31/B311



Mobil in Zagersdorf



Weitere Informationen rund um das Thema Mobilität in Ihrer Gemeinde:

Sollten Sie noch Fragen oder Anregungen haben, steht Ihnen die Mobilitätszentrale Burgenland als Service des Landes Burgenland sehr gerne zur Verfügung!



Kontaktdaten Mobilitätszentrale Burgenland:

Domplatz 26, A 7000 Eisenstadt

Mo - Do 07:30 bis 16:00, Fr 07:30 bis 13:00

Tel.: +43 2682 21070, E-Mail: office@b-mobil.info

Web: www.b-mobil.info

Stand vom: 20.02.2018