



Mobil in Pinkafeld



Einfach und flexibel von A nach B

Mit den **Online Routenplanern des VOR und der ÖBB** können Sie ganz einfach und flexibel Ihre An- und Abreise planen, sei es **national (VOR und ÖBB) oder international (ÖBB)**. Aber auch vor Ort können Sie dank der **Apps (VOR AnachB und ÖBB Scotty)** einfach von unterwegs und jederzeit am Smartphone die für Sie passende Route (Abfahrts- und Ankunftsort) sowie Abfahrts- und Ankunftszeit auswählen. Die Fahrpreise haben Sie dabei natürlich auch immer perfekt im Blick – Ihr **Fahrticket** können Sie ganz bequem und einfach von zu Hause oder unterwegs jederzeit **online kaufen**.



SCOTTY – der Routenplaner für Öffis.

Internationale Bahnauskunft

WEB: anachb.at

WEB: fahrplan.oebb.at

Die Stationsinformation auf der ÖBB Scotty Homepage bietet Ihnen eine gute Übersicht zu den aktuellen Abfahrts- und Ankunftszeiten des öffentlichen Verkehrs in Ihrer Gemeinde.

Pinkafeld Abfahrten				ÖBB
Zeit	Aktuell	Fahrt	Nach	Steig
14:15	Bus G1		Wien Karlsplatz	
14:20	Bus G1		Wien Karlsplatz	
14:34	Bus G1		Güftenbach Gemeindeamt	
14:34	Bus G1		Güssing Volksbank	
14:35	Bus G1		Güftenbach Gemeindeamt	
14:35	Bus G1		Güssing Volksbank	
14:53	Bus 304		Hartberg Busbahnhof	
14:54	Bus 304		Hartberg Busbahnhof	
15:10	Bus 7904		Oberwart Hauptplatz	
15:10	Bus 7905		Oberwart Hauptplatz	
15:13	Bus 7904		Oberwart Hauptplatz	
15:13	Bus 7905		Oberwart Hauptplatz	

Pinkafeld Ankünfte				ÖBB
Zeit	Aktuell	Fahrt	Von	Steig
14:15	Bus G1		Güssing Volksbank	
14:20	Bus G1		Güssing Volksbank	
14:34	Bus G1		Wien Karlsplatz (Nr.1-3)	
14:35	Bus G1		Wien Karlsplatz (Nr.1-3)	
14:53	Bus 304		Bad Tatzmannsdorf Joseph-Haydn-Platz	
14:54	Bus 304		Bad Tatzmannsdorf Joseph-Haydn-Platz	
15:13	Bus 7904		Pinkafeld Hauptplatz	
15:13	Bus 7905		Pinkafeld Hauptplatz	
15:15	Bus 7904		Lockenhaus Hauptplatz	
15:15	Bus 7905		Oberwart Hauptplatz	
15:23	Bus 7905		Markt Allhau Abzw Wolfau	
15:34	Bus G1		Wien Karlsplatz (Nr.1-3)	

WEB: fahrplan.oebb.at




Zusätzliche Fahrplanservices


Unter www.vor.at/fahrplan/fahrplanservices/ können Sie sich ganz einfach und bequem einen persönlichen Fahrplan von häufig genutzten Strecken erstellen, einen Haltestellenaushang einer bestimmten Haltestelle downloaden oder den von Ihnen gewünschten Linienplan ausdrucken.



Persönlicher Fahrplan
Sie fahren häufig dieselbe Strecke? Hier können Sie sich Ihren persönlichen Fahrplan als PDF downloaden.



Haltestellenaushang
Hier können Sie sich den Fahrplan von einer bestimmten Haltestelle als PDF ausgeben lassen.



Linienfahrplan
Hier können Sie sich den Fahrplan einer Linie als PDF downloaden.

VOR-Hotline: 0800 22 23 24 (Mo - Fr 07:00 bis 20:00, Sa 07:00 bis 14:00)

Mail: kundenservice@vor.at



Mobil in Pinkafeld



Fahrpläne für Bus & Bahn

Bus

Linie G1: Wien - Pinkafeld - Oberwart - Güssing - Jennersdorf

Linie 7904: Oberpullendorf - Bernstein - Oberwart - Pinkafeld

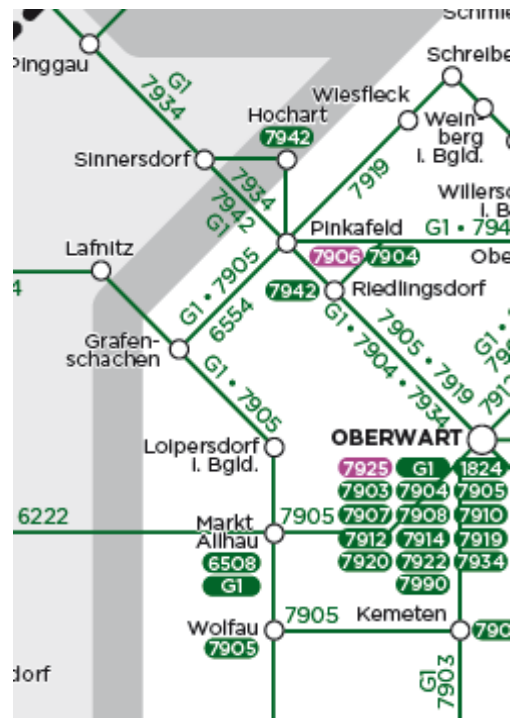
Linie 7905: Oberwart - Pinkafeld - Markt Allhau - Wolfau

Linie 7906: Stadtverkehr Pinkafeld

Linie 7919: Oberschützen - Pinkafeld - Oberwart

Linie 7942: Hochart - Pinkafeld - Oberschützen

Linie 304: Hartberg - Lafnitz - Pinkafeld - Bad Tatzmannsdorf



City Taxi

Das City Taxi ist eine kostengünstige Variante um Einkäufe und Arztbesuche schnell und spontan zu erledigen

Internatsbusse

Für „Schülerpendler“ gibt es die Möglichkeit, die Internatsbusse zu weiter entfernten Schulen und Ausbildungsstätten zu nutzen. Informieren Sie sich zum [Top-Jugendticket für Internatsbusse](#)

[KFL 7200 Südburg Oberschützen-Pinkafeld-Oberwart](#)

Discobus

Discobusse fahren wöchentlich in der Nacht von Samstag auf Sonntag. Ermäßigungen gibt es mit der Discobus Card – beantragen können diese nur Jugendliche, die in einer ["Discobus-Gemeinde"](#) wohnen. Weitere Informationen und das Formular zur Beantragung der Discobus Card finden Sie unter <http://www.discobus.at/>

Folgende Discobus-Linien fahren in Ihrer Gemeinde:

Linie 15

Linie 16





Taxiunternehmen

Richi - Richard Schuh	+43 664 13 492 13
TAXI-I-4-DI-HAM	0800 240 43 16 48
Taxi Thier, Kroisegg	+43 664 91 825 40
Taxi Eibisberger	+43 33 57 460 41
Taxi Riemer	+43 664 88 519 181



Radrouten

Das Burgenland zählt zu den beliebtesten Bundesländern in Österreich für Fahrradtourismus. Folgende Radrouten führen auch durch Ihre Gemeinde:

[Radarena S4-„Wechsel Panoramastraße“](#)

[Radarena M1-„B54“ \(Pinkaradweg\) mit Anbindung an Bad Tatzmannsdorf](#)

[Paradiesroute](#)

[Eurovelo 9 nach Eurovelo 13](#)

Weitere Informationen rund um das Thema Mobilität in Ihrer Gemeinde:

Sollten Sie noch Fragen oder Anregungen haben, steht Ihnen die Mobilitätszentrale Burgenland als Service des Landes Burgenland sehr gerne zur Verfügung!



Kontaktdaten Mobilitätszentrale Burgenland:

Domplatz 26, A 7000 Eisenstadt
Mo - Do 07:30 bis 16:00, Fr 07:30 bis 13:00
Tel.: +43 2682 21070, E-Mail: office@b-mobil.info
Web: www.b-mobil.info

Stand vom: 20.02.2018