

## U1-Verlängerung nach Oberlaa

Mit der Inbetriebnahme des neuen Teilstücks der Linie U1 zwischen Reumannplatz und Oberlaa am **2. September 2017** werden regionale sowie innerstädtische Buslinien an die neuen U1-Stationen Troststraße, Altes Landgut, Alaudagasse, Neulaa und Oberlaa angebunden.

Auf den Linien 226 und 227 entfällt die Bedienung der Haltestellen zwischen Radnitzkygasse und Hauptbahnhof. Die Linien 266 und 271 werden zu einer Linie zusammengeführt und verkehren nicht mehr zwischen den Haltestellen Bergtaidingweg und Reumannplatz.

## So kommen Sie am Besten von A nach B

### Der VOR | AnachB-Routenplaner – [anachb.vor.at](http://anachb.vor.at)

Mit dem kostenlosen VOR | AnachB-Routenplaner auf [anachb.vor.at](http://anachb.vor.at) können Routen für Öffentliche Verkehrsmittel, mit dem Fahrrad, zu Fuß oder mit dem Auto berechnet und miteinander kombiniert werden und das für ganz Österreich! Das System ist einfach zu bedienen und dank der Kartenansicht äußerst übersichtlich.

### VOR | AnachB-App

Der kostenlose, österreichweite Routenplaner steht auch als kostenlose App für Android, iOS und Windows Phone zur Verfügung. So hat man alle Verbindungen mit den Öffis, dem Fahrrad, zu Fuß oder dem Auto sowie deren Kombinationen auch unterwegs immer bei der Hand.

### Weitere Fahrplanservices zum Download und Ausdrucken auf [www.vor.at](http://www.vor.at):

- **Persönlicher Fahrplan** – Fahrtmöglichkeiten von A nach B mit Umstiegen innerhalb eines bestimmten Zeitraumes
- **Haltestellenaushang** – Abfahrtszeiten für eine gewünschte Haltestelle
- **Linienfahrplan** – Fahrplan einer gesamten Linie
- **Linienfahrplan A nach B** – Fahrplan für Direktverbindungen zwischen A und B

## VOR-Services



### [www.vor.at](http://www.vor.at)

Informationen zu Tickets und Preisen, Fahrplanauskünfte und alle Fahrpläne zum kostenlosen Download.



### [kundenservice@vor.at](mailto:kundenservice@vor.at)

Bei Fragen zum Öffentlichen Verkehr sowie individuelle Fahrplanauskünfte und Preisberatung.



### VOR-Hotline: 0810 22 23 24

Beratung über Fahrplan, Tickets und Preise.  
Mo – Fr (werktags) von 7 – 20 Uhr,  
Sa (werktags) von 7 – 14 Uhr.



### VOR-ServiceCenter

Persönliche Beratung zu Mobilität in Wien, NÖ und BGLD in der BahnhofCity Wien West.  
Mo – Fr (werktags) von 8 – 18 Uhr.



### VOR | AnachB App

Der kostenlose, österreichweite Routenplaner für Öffis, Fahrrad, zu Fuß und Auto als App für Android, iOS und Windows Phone.



### [shop.vor.at](http://shop.vor.at)

Tickets für Wien, NÖ und BGLD bequem online kaufen.

**Impressum:** Medieninhaber & Herausgeber:  
Verkehrsverbund Ost-Region (VOR) Gesellschaft m.b.H.,  
Europaplatz 3/3, A-1150 Wien, [www.vor.at](http://www.vor.at)  
Druck: agensketterl Druckerei GmbH, 2540 Bad Vöslau  
Cover © Johannes Zinner  
Irrtümer, Satz- bzw. Druckfehler und Änderungen vorbehalten. Stand: April 2017




[www.vor.at](http://www.vor.at)



[www.vor.at](http://www.vor.at)

Die U1-Verlängerung  
im Überblick



# Mit der U1 nach Oberlaa

Die neuen Anschlüsse in die Region  
ab 2. September 2017









**Linie Regionalbus-Routen ab 2. Sept. 2017**

- 226 Oberlaa – Himberg – Gramatneusiedl – Ebreichsdorf**  
**227 Oberlaa – Himberg – Ebergassing – Ebreichsdorf**
- Haltestellen in Wien zwischen Radnitzkygasse und Hauptbahnhof werden nicht mehr bedient
  - zusätzliche Kurse in den Hauptverkehrszeiten
- 266 Siebenhirten – Vösendorf – Leopoldsdorf – Oberlaa – Schwechat**
- 266 und 271 werden zu einer Linie zusammengefasst
  - Haltestellen in Wien zwischen Bergtaidingweg und Reumannplatz werden nicht mehr bedient
  - zusätzliche Kurse im Abendverkehr sowie Samstagen
- 268 Mödling – Siebenhirten – Vösendorf – Hennersdorf (- Biedermannsdorf)**
- Alle Schülerverbindungen der Linie 266 auf dieser Strecke werden durch die neue Linie 268 übernommen.

**Linie Wiener Linien-Routen ab 2. Sept. 2017**

- U1 Oberlaa – Leopoldau**
- Neue Stationen: Troststraße, Altes Landgut, Alaudagasse, Neulaa
- 67 Otto-Probst-Platz – Reumannplatz**
- Die Strecke Reumannplatz – Alaudagasse wird von der U1 ersetzt und aufgelassen
- 15A Meidling Hauptstraße – Enkplatz/Grillgasse**
- Altes Landgut wird zum Knotenpunkt mit der U1
  - Intervalle werden verdichtet
- 16A Hetzendorf – Am Schöpfwerk – Alaudagasse**
- Verlängerung bis Alaudagasse
- 17A Inzersdorf, Birostraße – Alaudagasse – Oberlaa**
- einzelne Kurse fahren zur Schule am Oberlaaer Platz
  - Längere Betriebszeiten zw. Alaudagasse – Wienerfeld
- 19A Rundkurs Per-Albin-Hansson-Siedlung**
- Ausweitung der Betriebszeiten an allen Tagen
  - Betrieb auch am Sonntag
- 65A Reumannplatz – Wienerberg City (- Zetschegasse)**
- fährt über Troststraße anstelle von Inzersdorfer Straße und bindet so zur U1 an
- 66A Reumannplatz – Alterlaa – Liesing**
- dichtere Intervalle in der Laxenburger Straße
  - Anbindung zur U1 Troststraße
- 67A Alaudagasse – Blumental – Inzersdorf, Slamastraße**
- Anbindung zur S-Bahn-Station Blumental sowie U1-Station Alaudagasse
- 67B Alterlaa – Slamastraße – Großmarkt – Alaudagasse**
- bessere Anbindung für die Industriegebiete entlang der Oberlaaer Straße und Großmarkt Inzersdorf
  - Betriebe bei Vorarlberger Allee werden erschlossen
- 70A Oberlaa – Kledering**
- Verbindung zw. S-Bahn-Station Kledering und U1-Station Oberlaa



<p><b>67</b>  Linienführung Straßenbahn der Wiener Linien (mit Liniensignal, Haltestelle und Endstelle)</p> <p><b>70A</b>  Linienführung Bus der Wiener Linien (mit Liniensignal, Haltestelle und Endstelle)</p>	<p><b>67A</b>  Zeitweise Linienführung Bus der Wiener Linien (mit Liniensignal, Haltestelle und Endstelle)</p> <p><b>226</b>  Linienführung Regional-Bus des VOR (mit Liniensignal, Haltestelle und Endstelle)</p>	<p><b>U1</b>  Linienführung U-Bahn der Wiener Linien (mit Liniensignal, Haltestelle und Endstelle)</p> <p><b>S1</b>  Linienführung ÖBB (mit Liniensignal, Haltestelle und Endstelle)</p>
--	--	--